


DIRECCION	TELEFONO
Bis de Intriñe, 19	953 59 19 64
Ayuntamiento de Ventas del Carrizal	953 59 09 19
San Antonio, s/n	953 59 09 08
Doctor Fleming, s/n	953 59 09 27
San Antonio, 5	953 59 09 97
Casa de la Juventud/ Centro Guadalinfo	953 59 09 50
Reyes Católicos, s/n	953 59 09 27
Polígono, s/n	953 59 09 80
Ctra. de Encina, s/n	953 59 13 06
Blas Frías, 19	677 48 64 17
Vía férrea Yacimiento del Río (reserva equipos)	953 90 24 21

TELEFONOS DE INTERÉS:



Excmo. Ayuntamiento de Castillo de Locubín



Junta de Andalucía



Serrasurdejaen



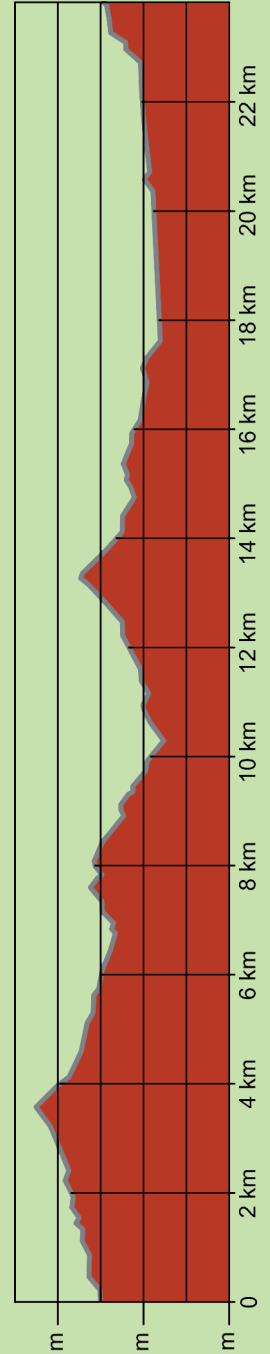
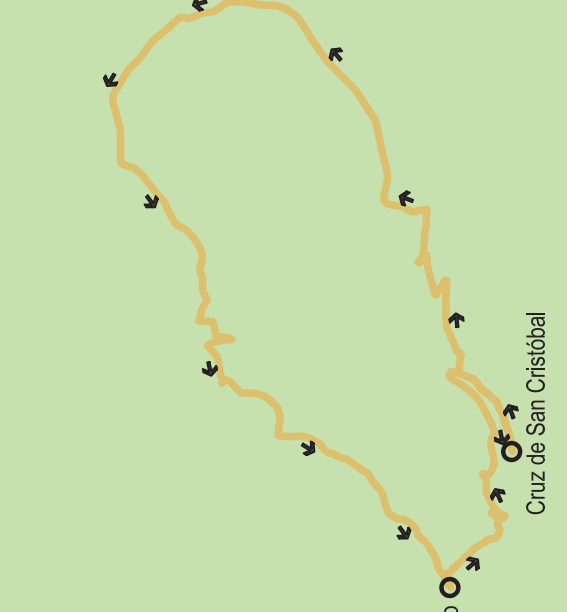
ASOCIACIÓN 1984 DE DESARROLLO TURÍSTICO DE LA SIERRA SUR DE JAÉN

"Sierra Sur de Jaén -Tierras de Romance y Leyendas"



ruta a pie 4: "ENCINA HERMOSA"

- Distancia: 23,75 km
- Desnivel: 338 m
- Circular: sí
- Tiempo: 3:30 h
- Nivel: difícil



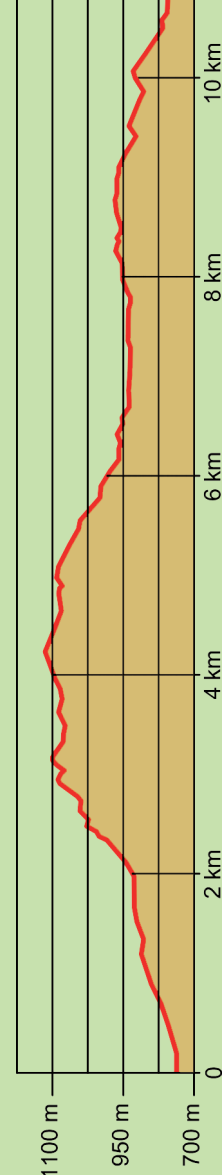
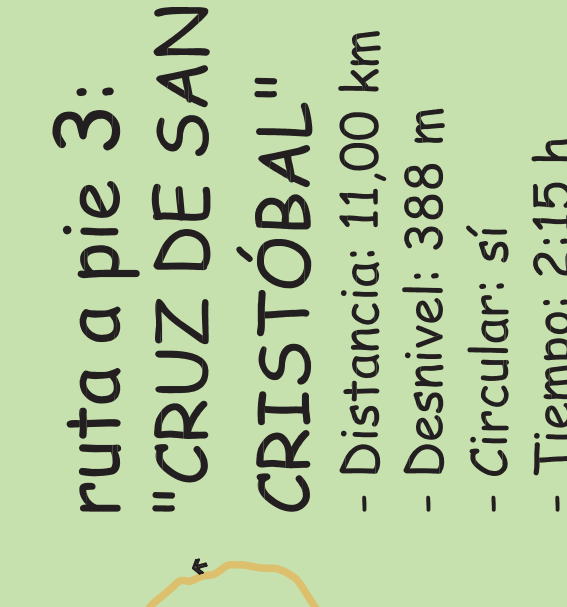
Ruta 4: "Encina Hermosa". Desde el parque municipal nos dirigimos por la calle Colmenero hasta el camino del Pagulillo desde el cual, ascenderemos hasta el camino de las Pillitas y, atravesando barrancos con vegetación propia de zonas húmedas, nos llevaremos a la servidumbre de la N-432. Por el cortijal de San Antonio llegaremos a la pedanía de Ventas del Carrizal. Desde aquí, por el camino de la iglesia de San Antonio de Padua y admirar el trazado ancestral de sus calles.

Bajamos hacia el río y atravesando el puente del Marroquí nos dirigimos, por la Colada Fuente Mateos-Martos, hacia el cerro de Cabeza Baja. Un alto en el camino es obligado para visitar los restos de la ciudad ibera *Ipatobulcaia*, situada en el yacimiento de Encina Hermosa.

Ruta 3:

"CRUZ DE SAN CRISTÓBAL"

- Distancia: 11,00 km
- Desnivel: 388 m
- Circular: sí
- Tiempo: 2:15 h
- Nivel: medio



Ruta 3:

"CRUZ DE SAN CRISTÓBAL"

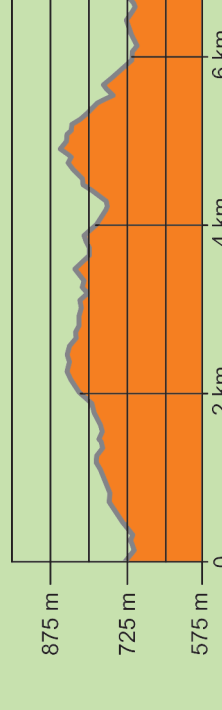
Salimos del parque dirección calle Colmenero y continuamos siempre hacia arriba por el camino del Pedregal (D-9) por el que alcanzaremos la antigua carretera N-432. Durante medio kilómetro caminaremos por la carretera hasta alcanzar el Camino de los Nevazos. Este nos conducirá a una antigua cañada de paso de ganado y siguiendo sinuosas veredas llegaremos a la Cruz de San Cristóbal. El sendero que nos conducirá por la izquierda hasta el cerro de la Nava, donde se coronará por una maravillosa vista de todo el pueblo y de la vega de Castillo de Locubín.

Nuestro descenso se hará por el camino del Puerto, alcanzaremos otra vez la antigua nacional N-432 y avanzamos hacia la derecha hasta encontrar una pista forestal a la izquierda que rodea el cerro de la Nava. El senderista puede deleitarse observando las formaciones rocosas de la Nava y la atalaya árabe que hay en su cumbre, así como los cañones que se forman en la zona. Continuando esta pista hasta el final alcanzaremos el casco urbano por la calle Calvario.

ruta a pie 3:

"CRUZ DE SAN CRISTÓBAL"

- Distancia: 11,00 km
- Desnivel: 388 m
- Circular: sí
- Tiempo: 2:15 h
- Nivel: medio



Ruta 2:

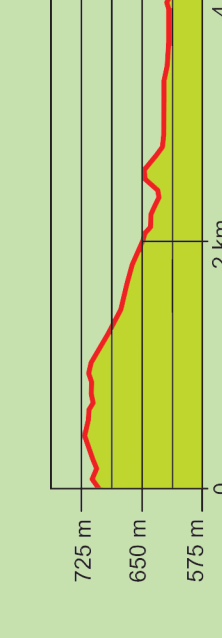
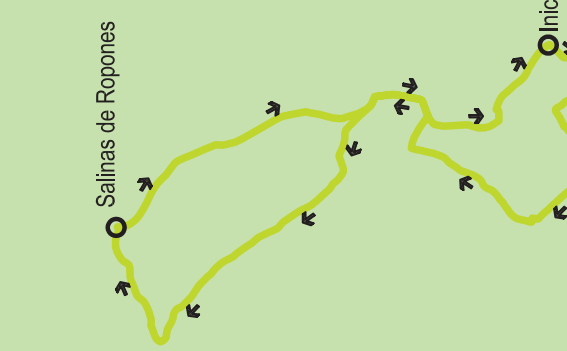
"NACIMIENTO DEL RÍO SAN JUAN"

Partiendo del parque nos adentramos en el casco urbano siguiendo las calles Cantón Alto, Pascual Leyva, Avd. Virgen de la Cabeza hasta la calle San Antón. Antes de abandonar el pueblo podemos hacer un alto en la ermita del santo. Siguiendo el camino del cementerio llegaremos al de las Quebradas. Olivos, cosechares y encinas y otras especies de gran porte forman parte de este paisaje natural. Podemos observar formaciones rocosas tan bonitas como el Tajo de la Nava. Comenzamos a descender hasta el arroyo Guadalcalcón por el camino Haza Vela y después por el camino del Vadillo llegamos al nacimiento del Río San Juan. Aquí podemos disfrutar de un agradable descenso al Frescor de los álamos y del impresionante nacimiento de agua.

ruta a pie 2:

"NACIMIENTO DEL RÍO"

- Distancia: 13,10 km
- Desnivel: 187 m
- Circular: sí
- Tiempo: 2 h
- Nivel: fácil



Ruta 1:

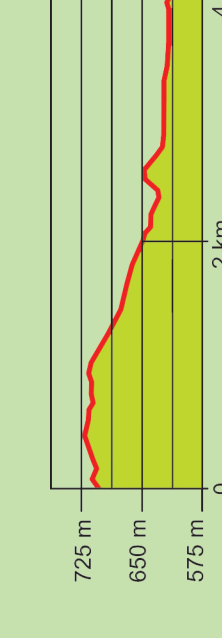
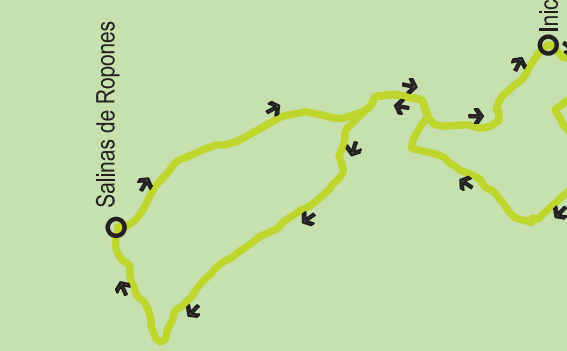
"LAS SALINAS"

Desde el parque municipal comenzamos nuestra ruta en dirección a la calle Colmenero y el Caño. Abandonamos el casco urbano para adentrarnos en el olivar que rodea todo el pueblo. Por el paraje de Mejoja llegamos hasta la carretera que da acceso al pueblo. La cruzamos para continuar por el camino de las Escosenuillas, donde encontramos un antiguo molino. Continuamos por el camino de San Antonio de Padua y nos dirigimos a Triana por la calle Carrera. Pasamos el puente cruzando el río San Juan y nos adentramos en la vega castillera por el camino de la Isla. Siempre en paralelo al río, cerros y toda clase de frutales y hortalizas nos acompañan hasta la Salina Ropones. Destacar en este lugar la existencia de una salina que extrae la sal del Arroyo Salado. Continuando por la carretera del Hoyo Piedra llegamos de nuevo a Triana. El caminante puede elegir cualquiera de las calles de salida para acceder de nuevo al centro urbano de Castillo de Locubín.

ruta a pie 1:


"LAS SALINAS"

- Distancia: 8,40 km
- Desnivel: 118 m
- Circular: sí
- Tiempo: 1:30 h
- Nivel: fácil



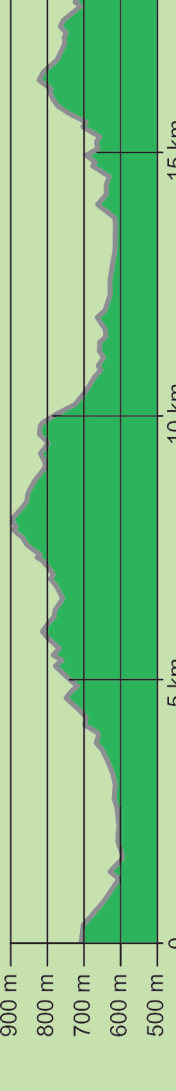
ruta en btt A: "VEGA DEL RÍO SAN JUAN"

- Distancia: 16,2 km
- Desnivel: 206 m
- Circular: sí
- Tiempo: 1:15 h
- Nivel: fácil




ruta en btt B: "LA SIERRAZUELA"

- Distancia: 18,1 km
- Desnivel: 379 m
- Circular: sí
- Tiempo: 2:30 h
- Nivel: medio



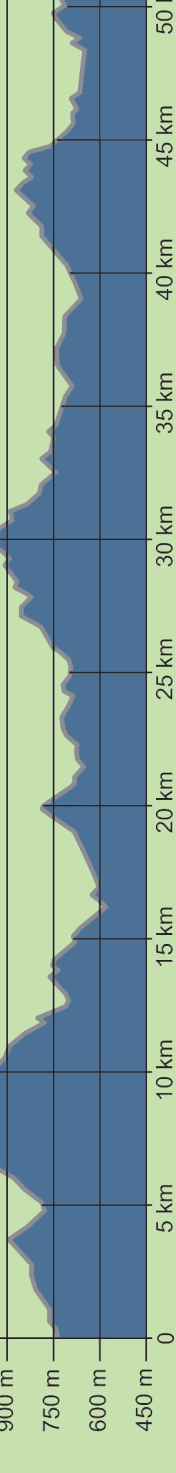
ruta en btt C: "SALADO"

- Distancia: 26,8 km
- Desnivel: 837 m
- Circular: sí
- Tiempo: 3:15 h
- Nivel: medio



ruta en btt D: "PEDANIÁS"

- Distancia: 50,3 km
- Desnivel: 1.163 m
- Circular: sí
- Tiempo: 5:30 h
- Nivel: difícil



Ruta A: "Vega del Río San Juan" Salimos del parque en dirección Cantón Alto y Pascual Leyva. Desde la Avd. Virgen de la Cabeza continuamos hasta San Antón y abandonamos el casco urbano por la carretera de Valdepeñas. Nos dirigimos al primer cruce a la izquierda y después cogemos el camino de las Escosenuillas hasta alcanzar el Camino de la Mejoja siempre paralelo al río San Juan hasta llegar a la pedanía de Ventas del Carrizal. En Ventas el camino serpentea entre olivares y colinas cruzando la vega del Arroyo de las Parras por la Colada Malagón. Siguiéndonos por el Camino Buenos Vinos, avanzaremos algunos metros por el Camino de las Escosenuillas hasta alcanzar el Camino de la Mejoja por el accedemos de nuevo al casco urbano. Esta ruta es muy bonita y está rodeada de gran belleza por las que se circula son un atractivo para realizar esta ruta de fácil trazado.

Ruta B: "La Sierra Zuela" Esta ruta discurre por las más importantes zonas de sierra del término municipal de Castillo de Locubín. Desde el parque nos dirigimos a la Avd. Virgen del Rocío, llegados al final de la misma giramos primero a la derecha y luego a la izquierda hasta llegar al camino del Cruz. Desde aquí, por el camino de Ventas del Carrizal llegamos al camino Hoya del Peñón, para ascender por la Cuesta de los Fraltes (D22) hasta el Camino de la Quebradas, desde donde pasando junto al cementerio llegamos al casco urbano.

De nuevo en la A 6050 se toma el Camino Pérez Torres (B C-0) y seguimos por la Vereda de Valdepeñas. Los ciclistas más expertos gozarán de un descenso de puro BTT antes de alcanzar el Arroyo Guadalcalcón en las inmediaciones del Nacimiento río San Juan. Por el Camino del Vadillo accedemos a este paraje natural de magnífica belleza. Continuamos por el Camino del Nacimiento y de nuevo en la A-6050 cruzamos el Puente de Valdepeñas y girando a la izquierda nos adentramos en el camino Hoya del Peñón, para ascender por la Cuesta de los Fraltes (D22) hasta el Camino de la Quebradas, desde donde pasando junto al cementerio llegamos al casco urbano.

El inicio de esta ruta como la anterior comienza en el parque de Triana, recorre los principales olivares de Castillo de Locubín en una ruta rompedora en terreno colado. Comenzamos en el parque hacia la Calle Colmenero, seguimos por la calle de la Fuente de Triana, girando a la derecha ascendiendo por la Colada de la Piedra hasta el camino de Ventas del Carrizal. Desde aquí, por el Camino del Nacimiento y de nuevo en la A-6050 cruzamos el Puente de Valdepeñas y girando a la izquierda nos adentramos en el camino Hoya del Peñón, para ascender por la Cuesta de los Fraltes (D22) hasta el Camino de la Quebradas, desde donde pasando junto al cementerio llegamos al casco urbano.

Esta propuesta invita a los visitantes a pedalear por los núcleos habitados del término municipal de Castillo de Locubín: Los Chupos, Ventas del Carrizal y Hoyo Piedra. El ascenso por la misma vislumbrará un cambio gradual en el que los olivares dejan paso a una zona de frutales y hortalizas. Continuamos por esta zona hasta el final del camino del Cruz de ahí a Triana y cruzando el puente podremos llegar de nuevo al casco urbano.

De nuevo en marcha descendemos por el mismo lugar y tomamos la Colada de Fuente Mateos-Martos hasta el Camino del Baño. Nos dirigimos a la carretera del Hoyo Piedra. El ascenso por la misma vislumbrará un cambio gradual en el que los olivares dejan paso a una zona de frutales y hortalizas. Continuamos por esta zona hasta el final del camino del Cruz de ahí a Triana y cruzando el puente podremos llegar de nuevo al casco urbano.

San Juan y por el camino del Nacimiento hasta la carretera A-6050 nos dirigimos hasta el casco urbano de Castillo de Locubín.